



АДМИНИСТРАЦИЯ ГОРОДА ПЕРМИ
ДЕПАРТАМЕНТ ЗЕМЕЛЬНЫХ ОТНОШЕНИЙ

РЕШЕНИЕ

о размещении объектов № 625 от 08.04.2019

г. Пермь, ул. Сибирская, 15

Департамент земельных отношений администрации города Перми в соответствии с пунктом 3 статьи 39.36 Земельного кодекса Российской Федерации, Положением о порядке и условиях размещения объектов на землях или земельных участках, находящихся в государственной или муниципальной собственности, на территории Пермского края без предоставления земельных участков и установления сервитутов, утвержденным постановлением Правительства Пермского края от 22.07.2015 № 478-п

разрешает ООО «СМУ «Кама» (ИНН 5904170340, ОГРН 1075904016605, место нахождения: 614002, Пермский край, г. Пермь, ул. Чернышевского, д. 8, офис 18)

размещение объекта: КЛ-6 кВ от РП-87 для электроснабжения многоквартирного жилого дома в квартале № 649

способ размещения объекта: подземный

на землях: государственная собственность на которые не разграничена

на срок: 11 месяцев

местоположение: г. Пермь, Индустриальный район, ул. Мира, ул. Сивкова, ул. Танкистов.

Территория, согласно схеме, расположена в зонах с особыми условиями использования территорий: частично охранные зоны газопроводов низкого давления, частично охранные зоны объектов электросетевого хозяйства, частично охранные зоны линий и сооружений связи и линий и сооружений радиотелефонии, частично охранные зоны тепломатриалы, приаэродромная территория аэродрома аэропорта Большое Савино.

ООО «СМУ «Кама»:

1. Соблюдать правила охранных зон газопроводов, установленные постановлением Правительства Российской Федерации от 20.11.2000 № 878 «Об утверждении правил охраны газораспределительных сетей».

2. Соблюдать правила охраны электрических сетей, установленные Постановлением Правительства Российской Федерации от 24.02.2009 № 160 «О порядке установления охранных зон объектов электросетевого хозяйства и особых условий использования земельных участков, расположенных в границах таких зон».

3. Соблюдать правила охраны линий и сооружений связи, установленные постановлением Правительства Российской Федерации от 09.06.1995 № 578 «Об утверждении правил охраны линий и сооружений связи Российской Федерации».

4. Соблюдать типовые правила охраны коммунальных тепловых сетей, утвержденные приказом Министерства архитектуры, строительства и жилищно-коммунального хозяйства Российской Федерации от 17.08.1992 № 197 «О типовых правилах охраны коммунальных тепловых сетей».

5. Соблюдать правила охранных зон воздушного пространства, установленные постановлением Правительства Российской Федерации от 11.03.2010 № 138 «Об утверждении Федеральных правил использования воздушного пространства Российской Федерации».

6. В соответствии с пунктом 7(2) Положения о порядке и условиях размещения объектов на землях или земельных участках, находящихся в государственной или муниципальной собственности, на территории Пермского края без предоставления земельных участков и установления сервитутов, утвержденного постановлением Правительства Пермского края от 22.07.2015 № 478-п, представить в департамент земельных отношений администрации города Перми в течении 1 месяца с момента размещения объектов материалы контрольной геодезической съемки размещенных объектов на бумажном и электронном носителях на безвозмездной основе.

В соответствии со статьей 20¹ Закона Пермского края от 14.09.2011 № 805-ПК «О градостроительной деятельности в Пермском крае» ООО «СМУ «Кама»:

1. Не позднее, чем за 10 рабочих дней до начала строительства и реконструкции безвозмездно передать в департамент градостроительства и архитектуры администрации города Перми один экземпляр копий разделов проектной документации, предусмотренных пунктом 1 части 12 статьи 48 Градостроительного кодекса Российской Федерации.

2. В течение 10 рабочих дней после окончания работ по строительству, реконструкции безвозмездно передать в департамент градостроительства и архитектуры администрации города Перми схему, отображающую расположение объекта и сетей инженерно-технического обеспечения, подписанную ООО «СМУ «Кама», с приложением текстового и графического описания местоположения границ охранной и санитарно-защитной зоны, перечень координат характерных точек границ такой зоны.

Приложение:

Схема предполагаемых к использованию земель или части земельного участка с координатами поворотных точек границы земельного участка (на 2 л. в 1 экз.).

Начальник отдела предоставления
земельных участков по работе
с юридическими лицами



Н.М. Санникова

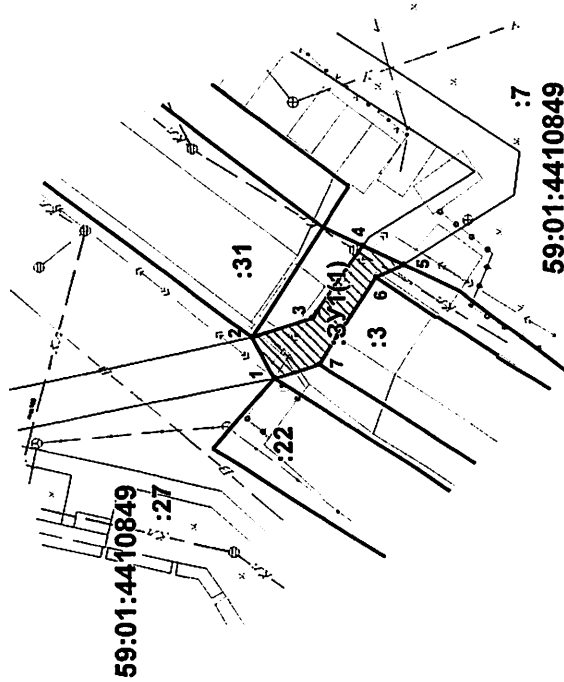
СХЕМА ПРЕДПОЛАГАЕМЫХ К ИСПОЛЬЗОВАНИЮ ЗЕМЕЛЬ ИЛИ ЧАСТИ ЗЕМЕЛЬНОГО УЧАСТКА

Объект: КЛ-6 кв от РП-87 для электроснабжения многоквартирного жилого дома в квартале № 649 в г. Перми
Местоположение: г. Пермь, Индустриальный район, ул. Мира, ул. Сивкова, ул. Танкистов
Площадь земель или части земельного участка, кв.м.: 963
Категория земель: земли населенных пунктов
Вид разрешенного использования земельного участка: отсутствует

КАТАЛОГ КООРДИНАТ, м

№ точки границы	X	Y
Контур :ЗУ1(1)		
1	515100.74	2229876.04
2	515102.89	2229880.04
3	515087.09	2229882.00
4	515092.10	2229889.01
5	515088.17	2229887.21
6	515090.84	2229885.95
7	515096.37	2229877.50
Контур :ЗУ1(2)		
8	514965.20	2230060.74
9	514964.86	2230064.73
10	514954.87	2230064.23
11	514952.61	2230062.86
12	514917.12	2230059.63
13	514915.17	2230082.65
14	514915.26	2230085.32
15	514910.93	2230136.59
16	514910.60	2230141.59
17	514906.20	2230167.76
18	514902.22	2230167.32
19	514912.86	2230055.81
20	514952.07	2230059.61
21	514955.81	2230060.27


Участок 1



ОПИСАНИЕ ГРАНИЦ СМЕЖНЫХ ЗЕМЛЕПОЛЬЗОВАТЕЛЕЙ:

от 1	точки до 2	точки - земельный участок с кадастровым номером 59:01:44:10849:27
от 2	точки до 4	точки - городские земли
от 4	точки до 5	точки - земельный участок с кадастровым номером 59:01:44:10849:7
от 5	точки до 6	точки - городские земли
от 6	точки до 7	точки - земельный участок с кадастровым номером 59:01:44:10849:3
от 7	точки до 1	точки - городские земли
от 8	точки до 9	точки - земельный участок с кадастровым номером 59:01:44:10714:20
от 9	точки до 11	точки - городские земли
от 11	точки до 13	точки - земельный участок с кадастровым номером 59:01:44:10714:3
от 13	точки до 14	точки - городские земли
от 14	точки до 15	точки - земельный участок с кадастровым номером 59:01:44:10714:8
от 15	точки до 17	точки - городские земли
от 17	точки до 18	точки - земельный участок с кадастровым номером 59:01:0000000:76032
от 18	точки до 8	точки - городские земли
от 22	точки до 23	точки - городские земли
от 23	точки до 24	точки - земельный участок с кадастровым номером 59:01:44:10648:17
от 24	точки до 26	точки - городские земли
от 26	точки до 27	точки - земельный участок с кадастровым номером 59:01:0000000:76032
от 27	точки до 11	точки - городские земли
от 31	точки до 22	точки - земельный участок с кадастровым номером 59:01:0000000:76032

Масштаб 1:500



УСЛОВНЫЕ ОБОЗНАЧЕНИЯ:
• номер кадастрового квартала
• номер земельного участка
• граница кадастрового квартала
• граница земельного участка
• граница проектного размещения Объекта
• граница территории проектного размещения Объекта
• граница территории размещения Объекта

СХЕМА ПРЕДПОЛАГАЕМЫХ К ИСПОЛЬЗОВАНИЮ ЗЕМЕЛЬ ИЛИ ЧАСТИ ЗЕМЕЛЬНОГО УЧАСТКА

Объект: КЛ-6 кВ от РП-87 для электроснабжения многоквартирного жилого дома в квартале № 649 в г. Перми

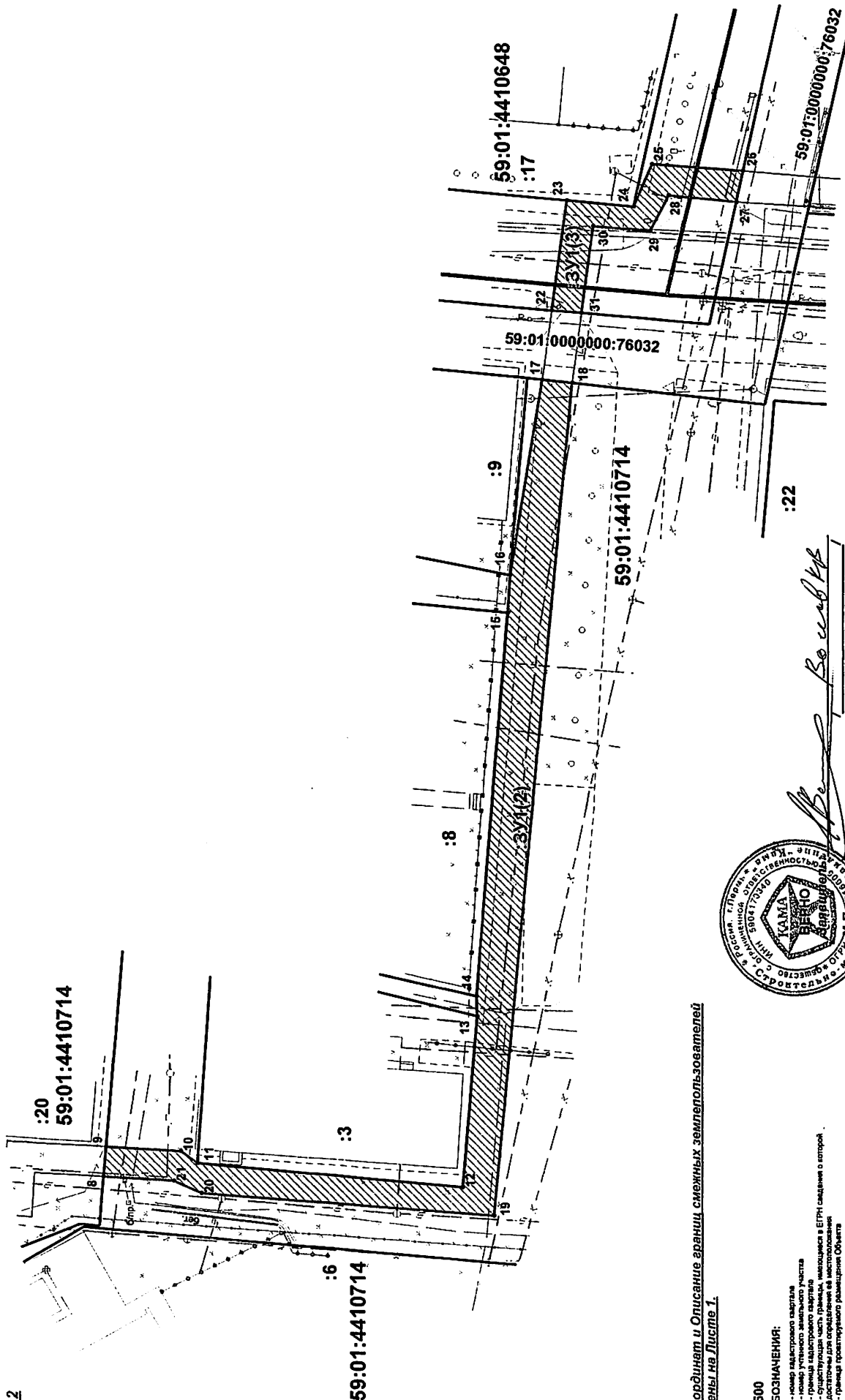
Местоположение: г. Пермь, Индустриальный район, ул. Мира, ул. Сивкова, ул. Танкистов

Площадь земель или части земельного участка, кв.м.: 963

Категория земель: земли населенных пунктов

Вид разрешенного использования земельного участка: отсутствует

Участок 2



**Каталог координат и Описание границ смежных землепользователей
представлены на Листе 1.**

Мащштаб 1:500

УСЛОВНЫЕ ОБОЗНАЧЕНИЯ:

59:01:4410714 - номер кадастрового квартала

:7 - номер участка земельного участка


- граница кадастрового квартала
- Служебная часть, принадлежащая к ЕПН с/х. земельный участок

— существующих средств, ресурсов, находящихся в распоряжении для определения её материальной

- граница проектируемого размещения Объекта

3У1 - обозначение территории проектируемого размещения Объекта

- характерная точка границы территории размещения Объекта



Ben Boeckx